

土砂災害の種類

土砂災害警戒区域 (通称：イエローゾーン)

急傾斜地の崩壊などが発生した場合に、住民の生命又は身体に危害が生じるおそれがあると認められる区域であり、危険の周知、警戒避難体制の整備が必要です。

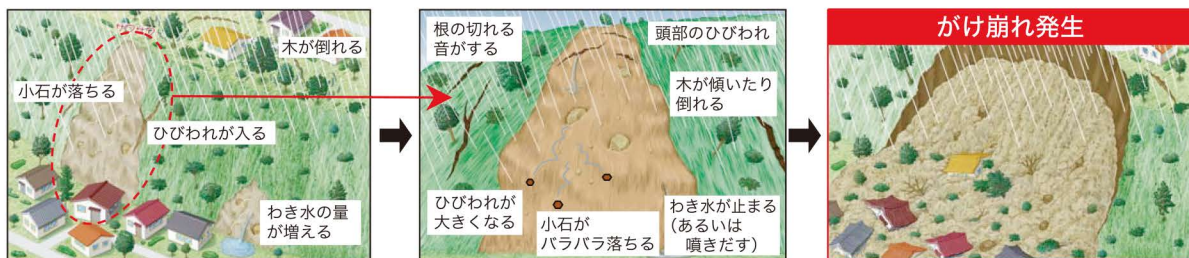
土砂災害特別警戒区域 (通称：レッドゾーン)

急傾斜地の崩壊などが発生した場合に、建築物に損壊が生じ住民の生命又は身体に著しい危害が生ずるおそれがあると認められる区域で、特定の開発行為に対する許可制、建築物の構造規制などが行われます。イエローゾーンの中で特に危険な区域。

土砂災害

土砂災害警戒情報が発表されていなくても、ふだんと異なる状況「土砂災害の前兆」に気付いた場合には、直ちに周りの人と安全な場所へ避難するとともに、役場などの関係機関に連絡してください。日ごろから危険箇所や避難場所・避難経路を確認しておくことも重要です。土砂災害の危険箇所については、防災ハザードマップ (P3~P30 参照) の土砂災害警戒区域を確認してください。

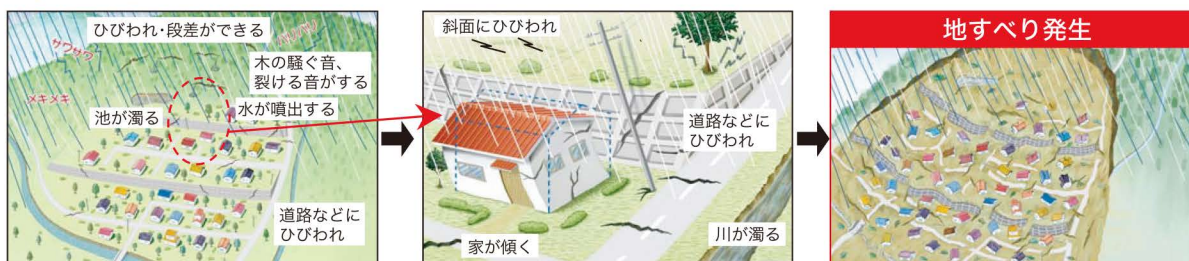
急傾斜(がけ崩れ)



土石流



地すべり



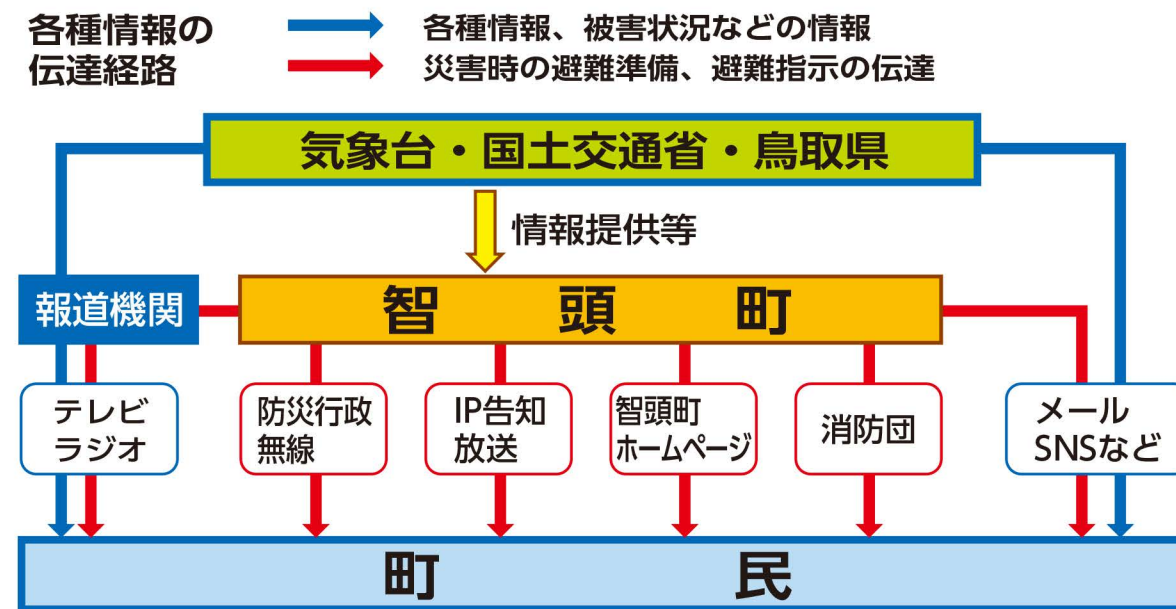
※上記は一般的な前兆現象です。すべての場合において必ず起きるというものではありません。ふだんと違い、少しでも身に危険を感じたら避難するようにしましょう。

気象・災害情報の確認

◆ どこからどのような情報が？

大雨・洪水警報などの気象情報、避難情報などは、次の図のような経路で皆さんに伝達されます。

しっかりと把握して、不確かな情報に惑わされないよう注意しましょう。



リアルタイムな防災情報の提供

注意報・警報などの気象情報や雨量、河川水位、ダム情報などの観測情報がインターネットによりいつでも閲覧できます。

<閲覧方法> 次の URL に接続

- 鳥取県防災情報 <http://tottori.bosai.info/>
- 鳥取地方気象台 <https://www.jma-net.go.jp/tottori/>
- 川の防災情報 (国土交通省) <https://www.river.go.jp/>
- 鳥取河川国道事務所 <http://www.cgr.mlit.go.jp/tottori/>
- 智頭町ホームページ (緊急情報) <https://www1.town.chizu.tottori.jp/chizu/info/saigai/>

メールサービスの登録

「あんしんトリピーメール」(鳥取県) 登録された方に鳥取県内の安心安全情報などをメール送信しています。(気象警報・注意報、地震速報など)

登録用アドレスへ空メールを送ってください。
e-tottori-safe@xpressmail.jp

